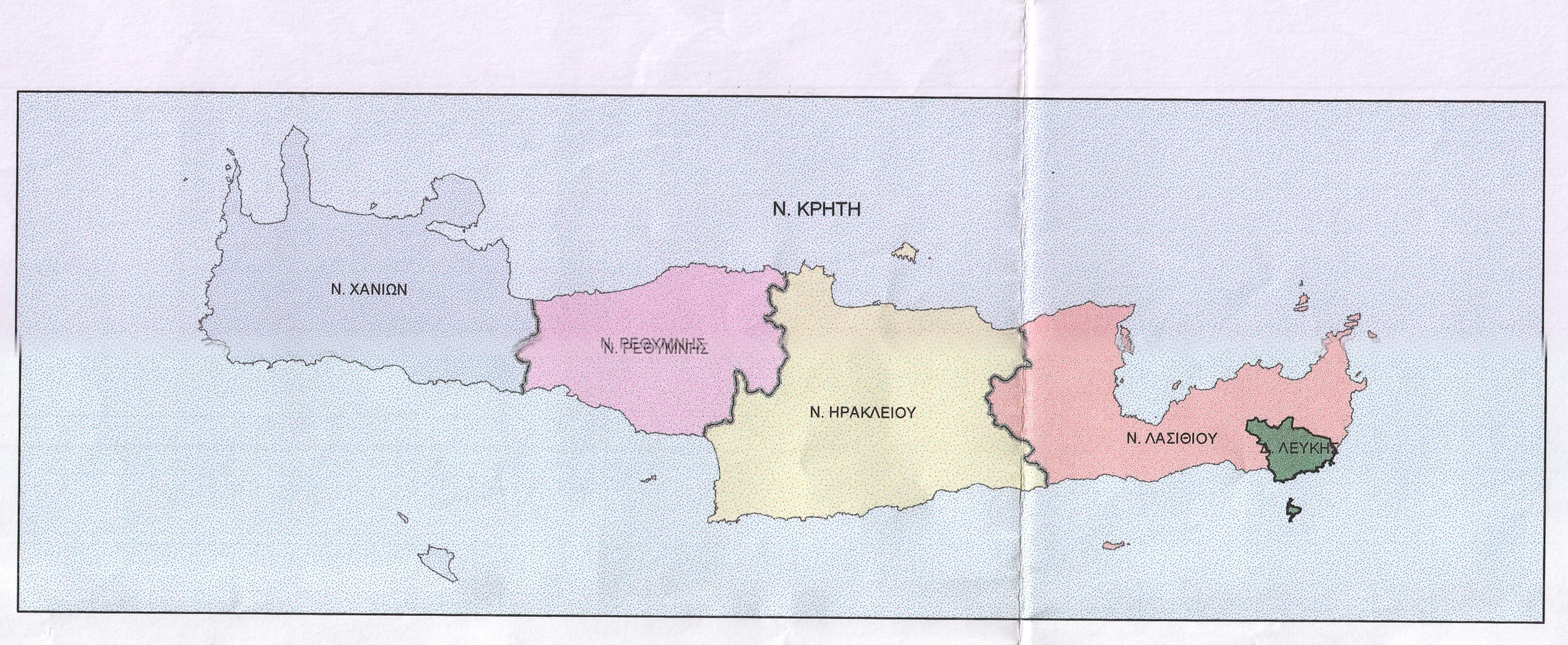

ΓΕΝΙΚΗ ΘΕΣΗ Δ. ΛΕΥΚΗΣ ΣΤΗ Ν. ΚΡΗΤΗ

Σύστημα Αναφοράς : Ελληνικό Γεωδαιτικό Σύστημα Αναφοράς 1987 (ΕΓΣΑ'87)
Ελλειψοειδές: GRS80, a = 6378137m, f = 1/298.2572221

Προβολή UTM 6 ° με παραμέτρους:

Κεντρ. Μεσημβρινός:	λο = 24 °
Συν/στής κλίμακας στο κεντρ. Μεσημβρ.:	Ko = 0.999600
Γεωγρ. πλάτος αρχής:	φο = 00° 00' 00''.0000 B
Προσθετική σταθερά κατά X:	Xo = 500,000.000m
Προσθετική σταθερά κατά Y:	Yo = 0.000m

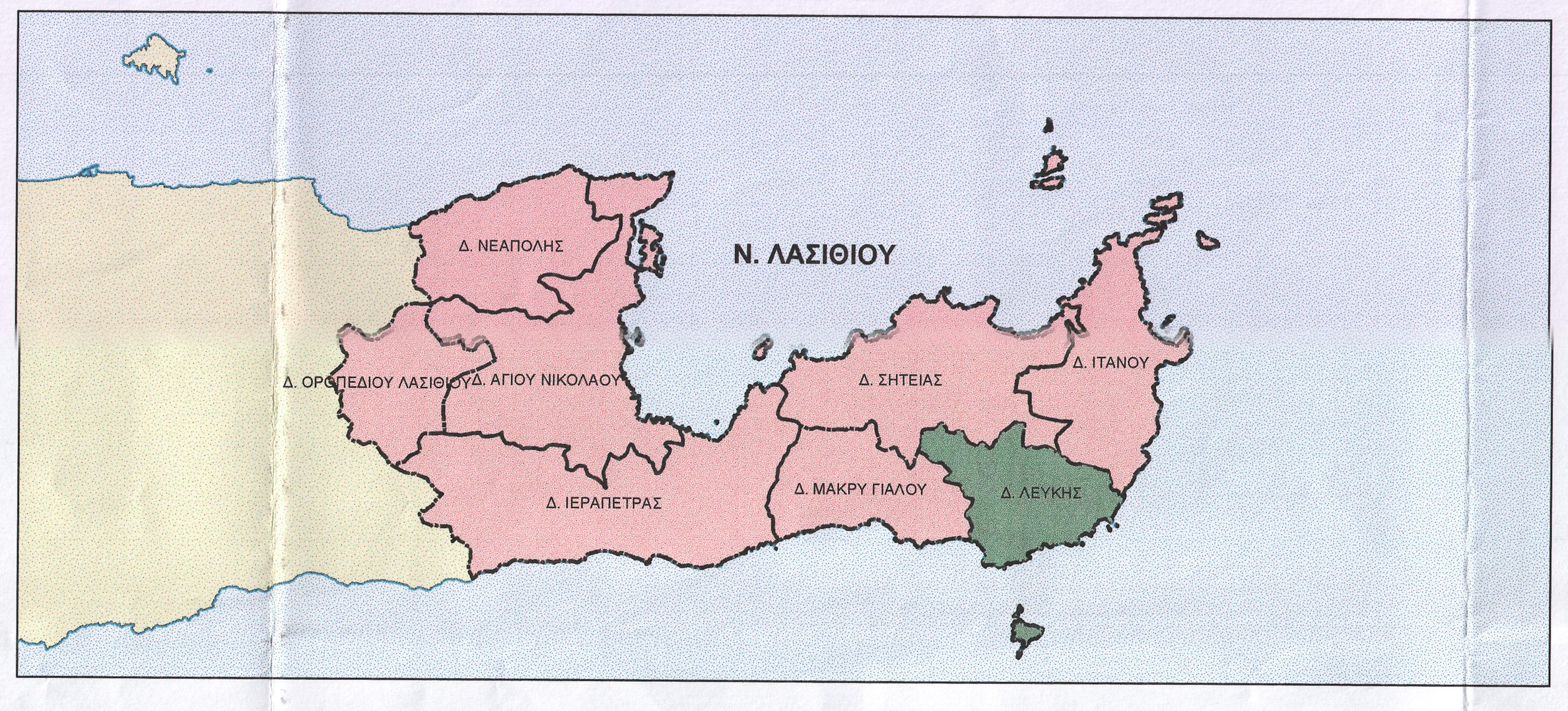

ΓΕΝΙΚΗ ΘΕΣΗ Δ. ΛΕΥΚΗΣ ΣΤΟΝ Ν. ΛΑΣΙΘΙΟΥ



Α/Α	ΚΩΔ. ΧΑΡΤΗ	ΘΕΣΗ	ΠΕΡΙΓΡΑΦΗ	ΚΗΡΥΞΗ / ΠΑΡΑΤΗΡΗΣΕΙΣ
1	ΠΑ1	Αγιο Πνεύμα Ζήρου	ΜΜ-ΥΜ οικισμός και φυλάκιο	
2	ΠΑ2	Πυργάλες Ζήρου	ΜΜ-ΥΜ φυλάκιο	ΦΕΚ 699/Β/1976
3	ΠΑ3	Ανεμομύλια Ζήρου	ΜΜ-ΥΜ έπαυλη	ΦΕΚ 699/Β/1976
4	ΠΑ4	Φονιά Ζήρου	ΜΜ-ΥΜ οικισμός και έπαυλη	
5	ΠΑ5	Στου Λέθη Ζήρου	ΜΜ-ΥΜ οικισμός και αγροικία	
6	ΠΑ6	Καστρί Σκαλιών	ΠΜ-ΜΜ οικισμός και ιερό κορυφής	Εκτός ορίων Δήμου Λεύκης, στο όριο Δήμων Σητείας - Ιτάνου
7	ΠΑ7	Καστρί Χανδρά	ΥΜ ΙΙΙ οικισμός	Εντός αρχαιολ. χώρου Βόϊλας
8	ΠΑ8	Σταυρωμένος Κατελιώνα	ΜΜ-ΥΜ οικισμός	ΦΕΚ 699/Β/1976
9	ΠΑ9	Φοβολιές Αγ. Τριάδος	οχύρωση και κατοίκηση μινωικών χρόνων	
10	ΠΑ10	Λιβάρι Αγ. Τριάδος	Οικισμός και νεκροταφείο μινωικών χρόνων	
11	ΠΑ11	Καστρί Γούδουρα	οχύρωση και κατοίκηση μινωικών χρόνων	
12	ΠΑ12	Δασονάρι	ΜΜ-ΥΜ φυλάκιο	
13	ΠΑ13	Αγία Ειρήνη	Μινωική εγκατάσταση	
14	ΠΑ14	Λαμνώνι Κουφωτός	Οικισμοί και αγρέπαυλις μινωικής περιόδου	
15	ΠΑ15	Φαρμακοκέφαλο Σκλάβων	ΥΜ νεκροταφείο	

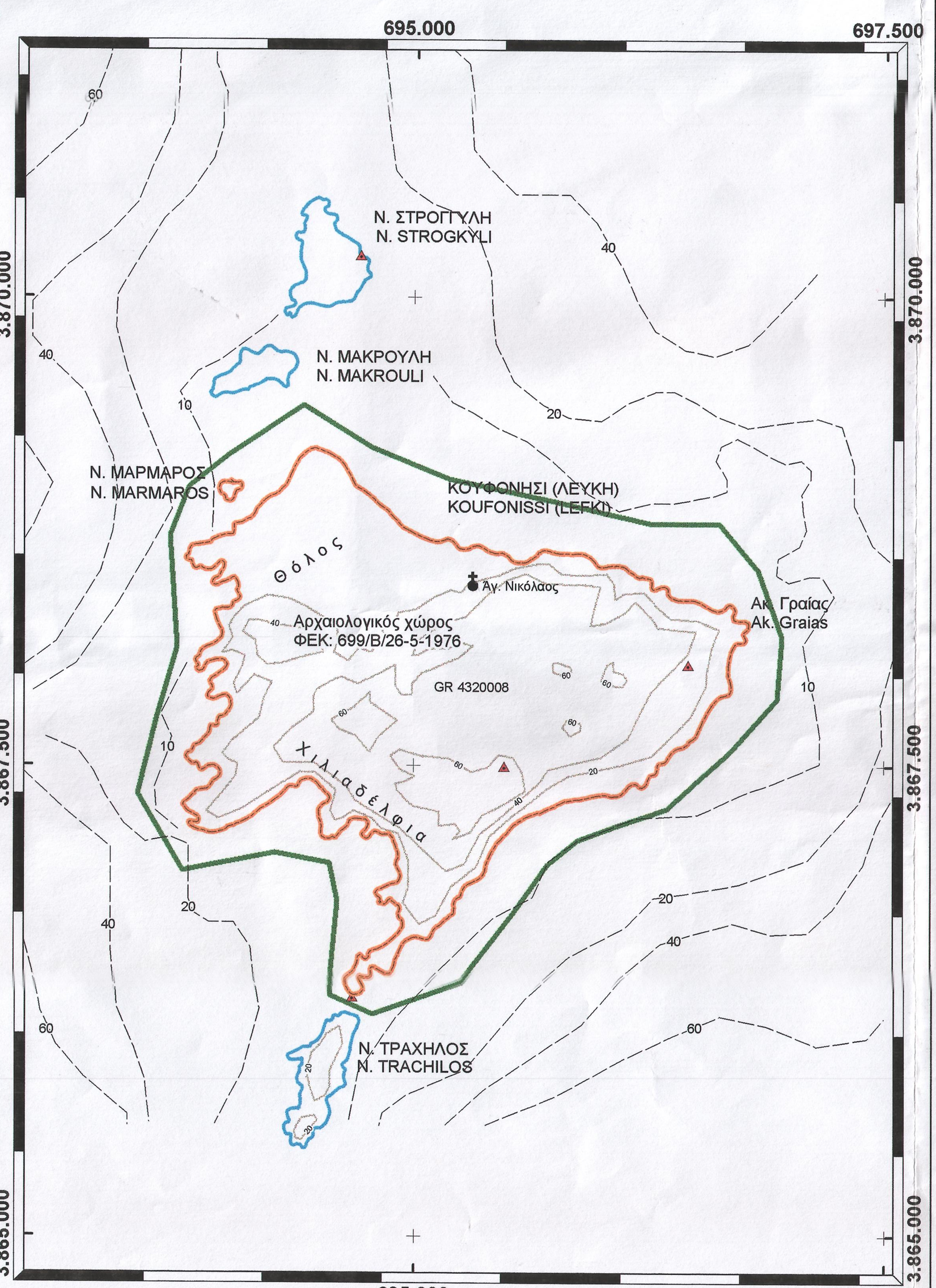

ΥΠΟΜΝΗΜΑ

- Τριγωνομερικά Σημεία / Benchmarks
- Όρια Δήμου Λεύκης / Municipality limits
- Όρια όμορων Δήμων / Neighbouring Municipalities limits
- Όρια Κοινοτήτων / Community Limits
- Όρια εγκεκριμένου σχεδίου 1982 / Town-plan limits 1982
- Όρια Οικισμού προ του '23 / Limits of pre-1923 settlement
- Μη θεσμοθετημένοι Οικισμοί / Non-registered settlements
- Επεκτάσεις οικισμών / Settlement expansion
- Όρια Συνοικίας / District limits
- Όρια Γειτονιάς / Neighborhood limits
- Κεντρικές λειτουργίες πόλης / Central Services
- Ελεύθερη λεωφόρος / Εθνικό δίκτυο / Motorway
- Αρτηρία / Πρωτεύον Επαρχιακό δίκτυο / Arterial Street
- Αρτηρία / Δευτερεύον Επαρχιακό δίκτυο / Arterial Street
- Συλλεκτήρια / Δημοτικές οδοί / Collector Street
- Ασφαλτοστρωμένοι δρόμοι / Asphalt road
- Χωματόδρομοι / Unsurfaced road
- Συνεκτικό οικισμών / Dense residential areas
- Γενική κατοικία / Mixed residential area
- Περιοχή Επεκτάσεων / Urban Expansion Areas
- Τουρισμός - Αναψυχή / Tourism - Recreation
- Προτεινόμενες ζώνες ΠΕΡΠΟ / Proposed PERPO area
- Αρχαιολογικοί χώροι / Archeological Sites
- Νεκροταφεία / Cemeteries
- Αρχαιολογικές ζώνες / Archeological zones
- Αρχαιολογικές ζώνες 13ης Ε.Β.Α. (προς κήρυξη) / Archeological zones (under approval)
- Αρδευόμενες εκτάσεις / Irrigatedl land
- Αστικό πράσινο - Ελεύθεροι χώροι / Green area , open space
- Περιαστικό πράσινο / Green area outside city limits
- Βιοτεχνία / Manufacturing
- Οχλούσα Βιομηχανία / Heavy Industry
- Μονοπάτι Ε4 / E4 path
- Σπήλαια - Καταφύγια / Caves - Shelters
- Ακτογραμμή / Shoreline
- Φαράγγια / Canyons
- Ποτάμια - Ρέματα / Rivers - streams
- Βιολογικοί Καθαρισμοί / Biological treatment plants
- Βυζαντινά και νεότερα μνημεία / Byzantine and recent monuments
- Εκκλησίες / Church
- Ισοϋψείς / Contours
- Κύριες / Main
- Δευτερεύουσες / Secondary
- Ισοβαθείς / Isodepths
- Αλιευτικό καταφύγιο / Fisheries installations
- Νηπιαγωγείο / Nursery
- Δημοτικό / Primary
- Γυμνάσιο / Junior secondary
- Λύκειο / Senior secondary
- Μεταλυκειακά κέντρα / Post lyceum educational centers
- Μέση επαγγελματική σχολή / Elementary vocational training school
- Ανώτερα - ΤΕΙ / Secondary technical and vocational
- Πανεπιστήμιο / University
- Στρατός / Military installations
- Αεροδρόμιο / Airport
- Λιμάνι / Harbor
- Σταθμός λεωφορείων / Bus station
- Περίθαλψη / Health
- Πρόνοια / Welfare
- Αθλητισμός / Sports
- Εκπαίδευση / Education
- Χονδρεμπόριο / Wholesale
- Εξόρυξη / Mineral working
- Ιδιαίτερες Χρήσεις / Special uses
- Χώροι Στάθμευσης / Parking

Αρδευτικό Δίκτυο / Water Network

- Αγωγός ελεύθερης ροής / Free flow pipe
- Καταθλιπτικός αγωγός / Pipe under pressure
- Δεξαμενές Αρδευτικού / Water tanks
- Αντλιοστάσιο / Water pumps
- Πηγές / Water sources
- Γεωτρήσεις / Boreholes
- Αιολικός σταθμός παραγωγής / Aeolic power producing station
- Αιολικά Πάρκα / Wind Mills
- Θερμοηλεκτρικοί σταθμοί παραγωγής: / Thermic power producing stations:
- Πετρέλαιο ή αέριο / Oil or gas
- Πρωτεύον εναέριο δίκτυο επί σιδηρών πυλώνων / Main aerial circuit on cylindrical poles
- Δευτερεύον εναέριο δίκτυο επί κυκλικών στυλών / Secondary aerial circuit on cylindrical poles
- Νομοθετημένοι παραδοσιακοί οικισμοί / Official traditional settlements
- Προτεινόμενοι παραδοσιακοί οικισμοί / Proposed traditional settlements
- Ρύπανση Νερών / Water polution
- Ζώνη προστασίας Οικοσυστημάτων ειδικού ενδιαφέροντος / Protected Ecosystems of special interest
- Χ ή Υ — Χ: Χερσαία / Terrestrial, Υ: Υδάτινα / Aquatic
- Αναδάσωση / Reforestration
- Γεωργική γη — Α1-Α83: Εκτός διατάξεων Ν, 998/89 (Δ/νση Δασών); Δ1-Δ10: Υπό αποτύπωση (Δ/νση Δασών) / Rural land
- Βοσκότοποι / Grazing land
- Παραλιακή ζώνη προστασίας / Coastal protection zone
- Ζώνη Προστασίας Τοπίου / Landscape Protection Zone
- Όρια NATURA 2000 / NATURA 2000 limits
- Ζώνη προστασίας ρεμάτων 20m / Streams protection zone 20m
- Υγρότοποι / Wetlands
- Ζώνη με υψόμετρο > 800m / Zone with elevation > 800m

Οριοθετήσεις νέων οικισμών / New settlements boundaries

- Ζώνη ακτίνας 300m / Radius 300m zone
- Όριο οικισμού / Settlements boundaries

Κατάταξη οδικού δικτύου / Transportation network classification

- Εθνικοί / National
- Επαρχιακοί / Provincial
- Δημοτικοί / Municipal

ΚΑΤΑΤΑΞΗ ΟΔΙΚΟΥ ΔΙΚΤΥΟΥ		
ΕΠΕΞΗΓΗΣΗ ΚΩΔΙΚΩΝ		
ΚΩΔΙΚΟΣ	ΠΕΡΙΓΡΑΦΗ	ΕΙΔΟΣ
36	Επάνω Επισκοπή-Ζήρος-Καλό Χωριό δια Κανένε,Βαβάλων και Χανδρά	ΕΠΑΡΧΙΑΚΟΣ
37	Χανδράς-Αρμένοι-Περιβολάκια	ΕΠΑΡΧΙΑΚΟΣ
38	Αρμένοι-Έξω Απίδι-Αγ.Τριάς από επ. οδό 37 εις επαρχ. οδό 36	ΕΠΑΡΧΙΑΚΟΣ
39	Αρμένοι-Βόρι από επαρχ. οδού 37 εις επαρχ. οδόν 28	ΕΠΑΡΧΙΑΚΟΣ
40	Ενωτική επαρχ. οδών 36 και 38 εις Μέσα Απίδι	ΕΠΑΡΧΙΑΚΟΣ
45	Κατσιδόνι-Βαβέλη από επαρχ. οδού 44 εις επαρχ. οδό 36	ΕΠΑΡΧΙΑΚΟΣ
46	Ζήρος-Καρύδι από επαρχ. οδό 41 εις επαρχ. οδό 44	ΕΠΑΡΧΙΑΚΟΣ

ΕΛΛΗΝΙΚΗ ΔΗΜΟΚΡΑΤΙΑ
ΠΕΡΙΦΕΡΕΙΑ ΚΡΗΤΗΣ
ΝΟΜΟΣ ΛΑΣΙΘΙΟΥ
ΔΗΜΟΣ ΛΕΥΚΗΣ

ΣΧΕΔΙΟ ΟΙΚΙΣΤΙΚΗΣ ΟΡΓΑΝΩΣΗΣ ΑΝΟΙΚΤΗΣ ΠΟΛΗΣ (ΣΧ. Ο. Ο. Α.Π.)

ΣΤΑΔΙΟ Β.2 - ΠΡΟΤΑΣΗ

ΓΠΣ/ΣΧΟΟΑΠ ΧΡΗΣΕΩΝ ΓΗΣ ΚΑΙ ΠΡΟΣΤΑΣΙΑ ΠΕΡΙΒΑΛΛΟΝΤΟΣ ΟΤΑ

ΑΡΙΘΜΟΣ ΧΑΡΤΗ: Π.2

ΚΛΙΜΑΚΑ: 1:25.000

ΕΜΜ. ΜΑΥΡΑΚΗΣ
ΧΗΜΙΚΟΣ ΜΗΧ/ΚΟΣ

ΑΝΑΔΟΧΟΙ

ΔΕΚΑΘΛΟΝ Α.Ε. ΣΥΜΒΟΥΛΩΝ ΕΡΓΩΝ - Μελετητικό Γραφείο
Τιμάρχου 3, 11634 - Αθήνα

ΠΕΛΑΓΙΑ ΠΕΤΡΑΚΗ - Αρχιτέκτονας Μηχανικός
Ν. Καζαντζάκη 2, 71202 - Ηράκλειο

ΕΙΔΙΚΟΙ ΣΥΝΕΡΓΑΤΕΣ

ΣΤΑΥΡΟΣ ΚΑΝΑΒΑΚΗΣ - Πολιτικός Μηχανικός
ΓΕΩΡΓΙΟΣ ΚΩΣΤΑΚΗΣ - Περιβαλλοντολόγος
ΓΙΑΝΝΗΣ ΜΑΡΙΝΟΣ - Πολιτικός Μηχανικός
ΒΑΣΙΛΕΙΟΣ ΔΕΣΠΟΤΑΚΗΣ - Αγρ. Τοπογράφος Μηχανικός
ΕΡΜΙΟΝΗ ΓΙΑΛΥΤΗ - Γεωλόγος
ΑΝΤΩΝΙΟΣ ΧΟΥΡΔΑΚΗΣ - Αρχιτέκτονας Μηχανικός

ΣΥΝΤΑΞΗ ΧΑΡΤΩΝ

ΒΑΣΙΛΕΙΟΣ Κ. ΔΕΣΠΟΤΑΚΗΣ
ΔΙΠΛ. ΑΓΡΟΝ. - ΤΟΠΟΓΡΑΦΟΣ ΜΗΧ/ΚΟΣ
ΜΕΛΟΣ Τ.Ε.Ε. ΑΡ. ΜΗΤΡΩΟΥ 41552
ΜΑΣΤΡΑΧΑ 4 - ΤΗΛ./FAX 0810.332705
712 02 ΗΡΑΚΛΕΙΟ - ΚΡΗΤΗΣ

ΒΑΣΙΛΕΙΟΣ ΔΕΣΠΟΤΑΚΗΣ - Αγρ. Τοπογράφος Μηχανικός
Μαστραχά 4, 71202 – Ηράκλειο

ΔΙΕΥΘΥΝΣΗ ΠΟΛΕΟΔΟΜΙΚΟΥ ΣΧΕΔΙΑΣΜΟΥ ΚΑΙ ΠΕΡΙΒΑΛΛΟΝΤΟΣ ΝΟΜ/ΚΗΣ ΑΥΤ/ΣΗΣ Ν. ΛΑΣΙΘΙΟΥ

ΕΝΕΡΓΕΙΑ	ΟΝΟΜΑΤΕΠΩΝΥΜΟ	ΗΜΕΡΟΜΗΝΙΑ	ΥΠΟΓΡΑΦΗ
ΕΛΕΓΧΘΗΚΕ Ο Επιβλέπων			
ΘΕΩΡΗΘΗΚΕ Ο Προϊστάμενος			
ΕΓΚΡΙΤΙΚΗ ΑΠΟΦΑΣΗ			

ΖΗΡΟΣ - ΣΕΠΤΕΜΒΡΙΟΣ 2009