



# ΕΦΗΜΕΡΙΔΑ ΤΗΣ ΚΥΒΕΡΝΗΣΕΩΣ ΤΗΣ ΕΛΛΗΝΙΚΗΣ ΔΗΜΟΚΡΑΤΙΑΣ

18 Μαΐου 2020

ΤΕΥΧΟΣ ΤΕΤΑΡΤΟ

Αρ. Φύλλου 250

## ΠΕΡΙΕΧΟΜΕΝΑ

### ΑΠΟΦΑΣΕΙΣ

- 1 Χαρακτηρισμός ως Προστατευόμενων Φυσικών Σχηματισμών (Protected Natural Formations) εδαφικών επιφανειών - θέσεων Μικρο-Αποθέματος του είδους *Horstrissea dolinicola*, συνολικού εμβαδού 38.076,31 τ.μ., που βρίσκονται στη τοποθεσία «Πετραδολάκια» όρους Ίδη - Ψηλορείτη, Δήμου Ανωγείων, Π.Ε. Ρεθύμνου Κρήτης.
- 2 Μερική ανάκληση της 2725/13-11-1995 (ΦΕΚ 1045/τ.Δ'/29-11-1995) απόφασης του Περιφερειακού Διευθυντή Ν. Καβάλας περί κήρυξης αναδασωτέας, έκτασης εμβαδού 378,00 τ.μ., στη θέση «Πλατανούδια» της Τοπικής Κοινότητας Ακροποτάμου του Δήμου Παγγαίου της Π.Ε. Καβάλας.

### ΑΠΟΦΑΣΕΙΣ

Αριθμ. 945

(1)

**Χαρακτηρισμός ως Προστατευόμενων Φυσικών Σχηματισμών (Protected Natural Formations) εδαφικών επιφανειών - θέσεων Μικρο-Αποθέματος του είδους *Horstrissea dolinicola*, συνολικού εμβαδού 38.076,31 τ.μ., που βρίσκονται στη τοποθεσία «Πετραδολάκια» όρους Ίδη - Ψηλορείτη, Δήμου Ανωγείων, Π.Ε. Ρεθύμνου Κρήτης.**

Η ΣΥΝΤΟΝΙΣΤΡΙΑ

ΑΠΟΚΕΝΤΡΩΜΕΝΗΣ ΔΙΟΙΚΗΣΗΣ ΚΡΗΤΗΣ

Έχοντας υπόψη:

1. Τις διατάξεις του ν. 1650/1986 (Α' 160) «Για την προστασία του περιβάλλοντος» και συγκεκριμένα τις διατάξεις των άρθρων 19 παρ. 5 β και 21 παρ. 3, όπως ισχύουν.

2. Τις διατάξεις του άρθρου 19 του ν. 998/1979 (Α' 289) «Περί προστασίας δασών και των δασικών εν γένει εκτάσεων της Χώρας», όπως οι παρ. 2 και 3 τροποποιήθηκαν με το άρθρο 62 παρ. 3 περιπτ. α και β του ν. 2637/1998 (Α' 200) και οι παρ. 3 (4) και 4 (5) προστέθηκαν με το άρθρο 1 παρ. 6 του ν. 3208/2003 (Α' 303).

3. Τις διατάξεις του π.δ. 67/1981 (Α' 23) «Περί προστασίας της αυτοφυούς χλωρίδας και της άγριας πανίδας και καθορισμού διαδικασίας συντονισμού και ελέγχου της

έρευνας επ' αυτών», σύμφωνα με την αριθμ. 864/1980 γνωμοδότηση ΣτΕ και ειδικότερα των άρθρων 1 και 2 του π.δ. σχετικά με τους πίνακες των ειδών που κηρύσσονται «προστατευτέα», καθώς και των άρθρων 6 και 8 σχετικά με τις προϋποθέσεις κάτω απ' τις οποίες είναι ελεύθερη η έρευνα της αυτοφυούς χλωρίδας και η χορήγηση άδειας.

4. Τις διατάξεις του ν. 3937/2011 (Α' 60) «Διατήρηση της Βιοποικιλότητας και άλλες διατάξεις» και συγκεκριμένα των άρθρων 4, 6, 10 (σημαντικά είδη χλωρίδας και πανίδας) και 11 (προστασία της ενδημικής βιοποικιλότητας).

5. Τις διατάξεις του ν. 4014/2011 (Α' 209), όπως ισχύει «Περιβαλλοντική αδειοδότηση έργων και δραστηριοτήτων, ρύθμιση αυθαιρέτων σε συνάρτηση με δημιουργία περιβαλλοντικού ισοζυγίου και άλλες διατάξεις» αρμοδιότητας Υπουργείου Περιβάλλοντος.

6. Την αριθμ. 33318/3028/11-12-1998 κοινή υπουργική απόφαση (ΦΕΚ 1289 Β') «Καθορισμός μέτρων και διαδικασιών για την διατήρηση των φυσικών οικοτόπων (ενδιαιτημάτων) καθώς και της άγριας πανίδας και χλωρίδας» και την αριθμ. Η.Π. 14849/853/Ε 103/04-04-2008 κοινή υπουργική απόφαση (ΦΕΚ 645 Β') τροποποίηση της 33318/3028/1998 κοινής υπουργικής απόφασης.

7. Την αριθμ. Η.Π. 37338/1807/Ε. 103/01-09-2010 κοινή υπουργική απόφαση (ΦΕΚ 1495 Β') «Καθορισμός μέτρων και διαδικασιών για την διατήρηση της άγριας ορνιθοπανίδας και των οικοτόπων/ενδιαιτημάτων της, σε συμμόρφωση με τις διατάξεις της Οδηγίας 79/409/ΕΟΚ «περί διατήρησης των άγριων πτηνών» του Ευρωπαϊκού Συμβουλίου της 2ας Απριλίου 1979, όπως κωδικοποιήθηκε με την οδηγία 2009/147/ΕΚ», καθώς και την κοινή υπουργική απόφαση (Β' 415) «Τροποποίηση και συμπλήρωση της 37338/1807/2010 κοινής υπουργικής απόφασης, σε συμμόρφωση με τις διατάξεις του πρώτου εδαφίου της παρ. 1 του άρθρου 4 της Οδηγίας 79/409/ΕΟΚ "για τη διατήρηση των άγριων πτηνών" του Ευρωπαϊκού Συμβουλίου της 2ας Απριλίου 1979 όπως κωδικοποιήθηκε με την οδηγία 2009/147/ΕΚ».

8. Τις διατάξεις των άρθρων 6 και 280 του ν. 3852/2010 (Α' 87) «Νέα Αρχιτεκτονική της Αυτοδιοίκησης και της Αποκεντρωμένης Διοίκησης - Πρόγραμμα Καλλικράτης».

9. Τις διατάξεις του ν. 3861/2010 (Α' 112) «Ενίσχυση της διαφάνειας με την υποχρεωτική ανάρτηση νόμων και πράξεων των κυβερνητικών, διοικητικών και αυτοδιοικητικών οργάνων στο διαδίκτυο "Πρόγραμμα Διαύγεια" και άλλες διατάξεις».

10. Τις διατάξεις του π.δ. 136/2010 (Α' 229) «Οργανισμός της Αποκεντρωμένης Διοίκησης Κρήτης».

11. Την αριθμ. 14026/15-5-2017 απόφαση του Υπουργού Εσωτερικών «Διορισμός της Μ. Κοζυράκη ως Συντονίστριας στην Αποκεντρωμένη Διοίκηση Κρήτης» (Υ.Ο.Δ.Δ. 250).

12. Την αριθμ. οικ. 8165/27-06-2017 απόφαση (Β' 2247) περί «Ανάθεσης άσκησης αρμοδιοτήτων σε οργανικές μονάδες της Αποκεντρωμένης Διοίκησης Κρήτης και παροχή εξουσιοδότησης υπογραφής "με εντολή Συντονιστή" αποφάσεων, εγγράφων κ.ά. πράξεων στους Προϊσταμένους των οργανικών μονάδων της Αποκεντρωμένης Διοίκησης Κρήτης».

13. Την από Ιουλίου 2019 ειδική έκθεση τεκμηρίωσης χαρακτηρισμού ως Προστατευόμενων φυσικών Σχηματισμών των θέσεων Μικρο-Αποθέματος του είδους *Horstrissea dolinicola* στη θέση Πετραδολάκια του Δήμου Ανωγείων των ερευνητών του Μεσογειακού Αγρονομικού Ινστιτούτου Χανίων (ΜΑΙΧ), Δρ. Χριστίνης Φουρναράκη, Παναγιώτας Γώτσιου, Αδαμαντίας Κοκκινάκη, Μαρκάκη Ελένης, Καζάκη Γεωργίου, καθώς και της Ευπραξίας-Αίθρας Μαριά, Αναπληρώτριας Καθηγήτριας Πολυτεχνείου Κρήτης, για την ανάγκη προστασίας της μοναδικής χλωρίδας και βλάστησης της περιοχής και των ειδικότερων θέσεων όπου απαντάται το είδος *Horstrissea dolinicola* και την τεκμηρίωση χαρακτηρισμού ως Προστατευόμενων φυσικών Σχηματισμών, με σκοπό τη διατήρηση, προστασία και διαχείριση του είδους *Horstrissea dolinicola* και τις εμπειροχόμενες στην έκθεση προτάσεις Διαχείρισης.

14. Το γεγονός ότι ο χαρακτηρισμός των εδαφικών επιφανειών των θέσεων Μικρο-Αποθέματος του είδους *Horstrissea dolinicola*, συνολικού εμβαδού 38.076,31 τ.μ., στη θέση «Πετραδολάκια» όρους Ίδη - Ψηλορείτη Δήμου Ανωγείων Π.Ε. Ρεθύμνου Περιφέρειας Κρήτης, ως Προστατευόμενων Φυσικών Σχηματισμών (Protected natural formations), κρίνεται απαραίτητος για την προστασία και διατήρηση του βιοτόπου του στενοενδημικού είδους και του γένους *Horsthsea dolinicola* και την διατήρηση σχέσεων αλληλεξάρτησης και αλληλεπίδρασης με το ιδιαίτερο βιοτικό και αβιοτικό περιβάλλον της περιοχής. Επιπλέον, θα συμβάλει στη προστασία άλλων σημαντικών στοιχείων της ενδημικής βιοποικιλότητας της Κρήτης, στην παρακολούθηση και καταγραφή μακροπρόθεσμων τάσεων, στην απόκτηση γνώσεων, και στην εκπαίδευση, ενημέρωση και ευαισθητοποίηση του κοινωνικού συνόλου.

15. Την αριθμ. 95/13-1-2020 εισηγητική πρόταση της Διεύθυνσης Δασών Ρεθύμνης για τον χαρακτηρισμό εδαφικών επιφανειών - θέσεων Μικρο-Αποθέματος του είδους *Horsthsea dolinicola*, συνολικού εμβαδού 38.076,31 τ.μ., που βρίσκονται στη τοποθεσία «Πετραδολάκια» όρους Ίδη - Ψηλορείτη Δήμου Ανωγείων Π.Ε. Ρεθύμνου Περιφέρειας Κρήτης, ως Προστατευόμενων Φυσικών Σχηματισμών (Protected Natural Formations).

16. Την αριθμ. 71487/10-4-2020 θετική γνώμη του και Περιφερειάρχη Κρήτης.

17. Τη σύμφωνη γνώμη της Διεύθυνσης Συντονισμού και Επιθεώρησης Δασών, καθώς και της Γενικής Διεύθυνσης Δασών και Αγροτικών Υποθέσεων της Αποκεντρωμένης Διοίκησης Κρήτης, αποφασίζουμε:

#### Άρθρο 1

Χαρακτηρίζουμε ως Προστατευόμενους Φυσικούς Σχηματισμούς (Protected Natural Formations) τέσσερις (4) εδαφικές επιφάνειες (Τμήμα 1, Τμήμα 2, Τμήμα 3 και Τμήμα

4), συνολικού εμβαδού 38.076,31 τ.μ., στη θέση «Πετραδολάκια» Ίδη (Ψηλορείτης) Δήμου Ανωγείων Π.Ε. Ρεθύμνου Περιφέρειας Κρήτης, όπως αυτές προσδιορίζονται στο από Δεκέμβριο 2019 τοπογραφικό διάγραμμα κλιμ. 1:5.000, που συντάχθηκε από το τμήμα Δασικών Χαρτογραφίσεων της Διεύθυνσης Δασών Ρεθύμνου και το οποίο αρμοδίως θεωρημένο συνοδεύει την παρούσα απόφαση, με συντεταγμένες κορυφών πολυγώνων βασιζόμενες στο Εθνικό Γεωδαιτικό Σύστημα Αναφοράς ΕΓΣΑ 1987, όπως περιγράφονται στους κάτωθι πίνακες.

Οι υπόψη εδαφικές εκτάσεις (Τμήμα 1, Τμήμα 2, Τμήμα 3 και Τμήμα 4) βρίσκονται εντός των ορίων της με κωδική ονομασία GR4330005 - Όρος Ίδη (Βορίζια, Γερανοί, Καλή Μαδάρα) περιοχής δικτύου βιοτόπων NATURA 2000, ανήκουν στο Φυσικό Πάρκο Ψηλορείτη, το οποίο έχει ενταχθεί στο Δίκτυο των Ευρωπαϊκών Γεωπάρκων, και στο Δίκτυο Παγκόσμιων Γεωπάρκων (UNESCO), έχουν οριοθετηθεί ως Μικρο-Αποθέματα Φυτών του αυτοφυούς, στενοενδημικού φυτικού είδους και γένους του *Horsthsea dolinicola*, βόρεια του δρόμου που συνδέει τα Ανώγεια με την κορυφή Σκίνακα, και προσδιορίζονται με τις συντεταγμένες κορυφών πολυγώνων σε ΕΓΣΑ '87, ως εξής:

#### 1. Συντεταγμένες Τμήματος 1

| α/α | x         | y          | α/α | x         | y          |
|-----|-----------|------------|-----|-----------|------------|
| 1   | 579831.00 | 3896456.00 | 7   | 579760.40 | 3896639.57 |
| 2   | 579850.00 | 3896490.39 | 8   | 579730.39 | 3896604.00 |
| 3   | 579846.00 | 3896534.00 | 9   | 579737.00 | 3896573.00 |
| 4   | 579838.00 | 3896559.00 | 10  | 579747.00 | 3896559.00 |
| 5   | 579813.57 | 3896568.96 | 11  | 579792.00 | 3896500.00 |
| 6   | 579786.00 | 3896614.00 | 12  | 579804.00 | 3896465.00 |

Το τμήμα 1 με στοιχεία (1,2,3,...11,12,1) ως ανωτέρω, εμβαδού 10.635,77 τ.μ., βρίσκεται βορειώς του δρόμου και σε απόσταση περίπου 120 μέτρα από αυτόν [σημείο 12 με σημείο μικρής στροφής (x 579806, y 3896348) του δρόμου]. Η οριοθέτηση ξεκινά από το σημείο 1 (x 579831 y 3896456) και εκτείνεται σε υπερθαλάσσιο υψόμετρο από 1.476,50 μ. έως 1.508 μ.

#### 2. Συντεταγμένες Τμήματος 2

| α/α | x         | y          | α/α | x         | y          |
|-----|-----------|------------|-----|-----------|------------|
| 13  | 580072,00 | 3896365,00 | 16  | 580037,00 | 3896422,00 |
| 14  | 580034,00 | 3896367,00 | 17  | 580069,34 | 3896420,11 |
| 15  | 580034,00 | 3896385,00 |     |           |            |

Το τμήμα 2 με στοιχεία (13,14,15,16,17,13) ως ανωτέρω, εμβαδού 1.963,64 τ.μ., καταλαμβάνει μικρή δολίνη με ταπρανή της, βορειώς του δρόμου και του τμήματος 4, σε απόσταση περίπου 113 μέτρα (σημείο 15 με σημείο 35 του τμήματος 4 εφραπτόμενο του δρόμου) και εκτείνεται σε υπερθαλάσσιο υψόμετρο 1.485,50 μ.

#### 3. Συντεταγμένες Τμήματος 3

| α/α | x         | y          | α/α | x         | y          |
|-----|-----------|------------|-----|-----------|------------|
| 18  | 580118,00 | 3896421,00 | 24  | 580297,00 | 3896416,00 |
| 19  | 580126,00 | 3896464,00 | 25  | 580244,00 | 3896409,00 |
| 20  | 580165,00 | 3896490,00 | 26  | 580209,00 | 3896379,00 |
| 21  | 580225,00 | 3896493,00 | 27  | 580160,00 | 3896381,00 |
| 22  | 580268,00 | 3896495,00 | 28  | 580134,00 | 3896395,00 |
| 23  | 580292,00 | 3896446,00 |     |           |            |

Το τμήμα 3 με στοιχεία (18,19,20,...27,28,18) ως ανωτέρω, εμβαδού 15.433,5 τ.μ., καταλαμβάνει δολίνη με ταπρανή της, βορειώς του δρόμου και του τμήματος 4, σε

απόσταση περίπου 134 μέτρα (σημείο 27 με σημείο 43) και ανατολικά του τμήματος 2, σε απόσταση περίπου 89,4 μέτρα (σημείο 27 με σημείο 13). Το τμήμα 3 εκτείνεται σε υψόμετρο από 1.473,20 μέχρι 1.481,20 μ.

#### 4. Συντεταγμένες Τμήματος 4

| α/α | x         | y          | α/α | x         | y          |
|-----|-----------|------------|-----|-----------|------------|
| 29  | 579921,00 | 3896270,00 | 43  | 580177,15 | 3896246,78 |
| 30  | 579934,48 | 3896266,22 | 44  | 580192,28 | 3896265,86 |
| 31  | 579950,32 | 3896262,27 | 45  | 580194,80 | 3896281,33 |
| 32  | 579969,68 | 3896259,88 | 46  | 580196,60 | 3896311,56 |
| 33  | 579993,53 | 3896258,66 | 47  | 580177,87 | 3896316,96 |
| 34  | 580012,61 | 3896258,31 | 48  | 580149,00 | 3896320,00 |
| 35  | 580029,53 | 3896257,22 | 49  | 580122,79 | 3896312,29 |
| 36  | 580051,85 | 3896259,39 | 50  | 580103,00 | 3896306,00 |
| 37  | 580074,89 | 3896265,86 | 51  | 580097,00 | 3896291,00 |
| 38  | 580088,34 | 3896269,61 | 52  | 580029,00 | 3896279,00 |
| 39  | 580101,10 | 3896270,52 | 53  | 579977,00 | 3896283,00 |
| 40  | 580120,27 | 3896260,98 | 54  | 579932,00 | 3896305,00 |
| 41  | 580140,07 | 3896250,03 | 55  | 579932,00 | 3896305,00 |
| 42  | 580158,79 | 3896246,07 |     |           |            |

Το τμήμα 4 με στοιχεία (29,30,31,...54,55,29) ως ανωτέρω, εμβαδού 10.043,40 τ.μ., καταλαμβάνει δολίνη με τα πρανή της, βορείως, επαπτόμενο του δρόμου. Η οριοθέτηση ξεκινά από το σημείο 43 μέχρι το σημείο 29 επί του δρόμου, καταλήγει δε επαπτόμενο επί του δρόμου έως το σημείο 43 (απόσταση περίπου 260 μέτρα), όπως στο συνημμένο χάρτη.

#### Άρθρο 2

Οι εδαφικές επιφάνειες (Τμήμα 1, Τμήμα 2, Τμήμα 3 και Τμήμα 4), όπως προσδιορίζονται παραπάνω, συνολικού εμβαδού 38.076,31 τ.μ., χαρακτηρίζονται ως Προστατευόμενοι Φυσικοί Σχηματισμοί (Protected Natural Formations), για την αποτελεσματική προστασία, την ανόρθωση και αποκατάστασή τους από παράγοντες υποβάθμισης και διαταραχών, λόγω της ιδιαίτερης οικολογικής, επιστημονικής και αισθητικής αξίας των ενδημικών φυτών της περιοχής, για την ανάδειξη των φυσικών γνωρισμάτων τους, καθώς και για τη διατήρηση των σχέσεων αλληλεξάρτησης και αλληλεπίδρασης με την συνυπάρχουσα στη περιοχή δασική βλάστηση. Ο παραπάνω χαρακτηρισμός ειδικότερα διασφαλίζει την προστασία, διατήρηση, αναπαραγωγή και διάσωση του αυτοφυούς, στενοενδημικού φυτικού είδους *Horstrissea dolinicola* και του γένους του, καθώς και της ευρύτερης βιοκοινότητας και του βιοτόπου ή οικοτόπου της, ως βιογενετικό απόθεμα και συστατικό στοιχείο του οικοσυστήματος είδους αυτοφυούς χλωρίδας. Επιπλέον, συμβάλλει στην εξέλιξη των φυσικών οικοσυστημάτων γενικότερα, την ποικιλομορφία και την ιδιαιτερότητά τους, προστατεύοντας την βιοποικιλότητα και ενισχύοντας την περιβαλλοντική ευαισθητοποίηση, την βελτίωση της επιστημονικής γνώσης, την περιβαλλοντική εκπαίδευση και επιμόρφωση και την αναψυχική δραστηριότητα. Εντός αυτών έχουν ήδη καταγραφεί 51 φυτικά taxa εκ των οποίων τα 22 είναι ενδημικά.

#### Άρθρο 3

Βασικοί άξονες διαχείρισης των παραπάνω προστατευόμενων φυσικών σχηματισμών είναι η αποτελεσματική προστασία των χαρακτηριστικών και ευαίσθητων στοιχείων του φυσικού περιβάλλοντος από παράγοντες υπο-

βάθμισης, η αποκατάσταση και η βελτίωση των συνθηκών διαβίωσής τους, όποτε αυτό κρίνεται απαραίτητο, από την αρμόδια υπηρεσία του άρθρου 5 της παρούσης, η ανάδειξη της περιοχής με την αξιοποίησή τους ως σημείου αναφοράς περιβαλλοντικής εκπαίδευσης, φυσιολατρικής δραστηριότητας, επιστημονικής μελέτης και ήπιας αναψυχής των κατοίκων και επισκεπτών, με εγκατάσταση πινακίδων ερμηνείας περιβάλλοντος, πινακίδων ρύθμισης της κυκλοφορίας των επισκεπτών μόνο μέσα από ειδικά προς τούτο μονοπάτια, πινακίδων απαγόρευσης συλλογής, κοπής, εκρίζωσης, κατοχής, μεταφοράς δειγμάτων κάθε είδους, εμπορίας, χωρίς τις απαιτούμενες άδειες, βλάβης, καταστροφής και απευθείας ή έμμεσης θανάτωσής τους, σε κάθε στάδιο του βιολογικού τους κύκλου και η ανάλογη φύλαξη και αστυνόμευση της περιοχής.

Κατ'εφαρμογή των προτάσεων διαχείρισης κρίνεται επίσης αναγκαία η λήψη διαχειριστικών μέτρων για την προστασία και διατήρηση του είδους *Horstrissea dolinicola* και του γένους του, *in situ* και *ex situ*, καθώς και ειδικότερα διαχειριστικά μέτρα, όπως μικρή περιφράξη στην δολίνη που γειτνιάζει με το δρόμο, με σκοπό τη μακροχρόνια παρακολούθηση της επίδρασης της βόσκησης στη διατήρηση του είδους *Horstrissea dolinicola*. Τα υπόλοιπα μέτρα και δράσεις διαχείρισης περιγράφονται στη σχετική έκθεση τεκμηρίωσης (σχ. 13).

#### Άρθρο 4

Τα αναγκαία έργα για την προστασία και τη διαχείρισή τους θα εκτελούνται, σύμφωνα με τις δασικές και περιβαλλοντικές διατάξεις και τις διατάξεις περί δημόσιων και δημοτικών έργων, αφού μελετηθούν, εγκριθούν και θεωρηθούν, αρμοδίως. Κανένα δημοτικό έργο ή γενικότερα επέμβαση στην περιοχή δεν επιτρέπεται χωρίς την έγκριση της αρμόδιας υπηρεσίας του άρθρου 5 και χωρίς την προβλεπόμενη από την περιβαλλοντική νομοθεσία αδειοδότηση.


#### Άρθρο 5

Η εφαρμογή της παρούσας απόφασης, καθώς και η διαχείριση των ανωτέρω Προστατευόμενων Φυσικών Σχηματισμών ανατίθεται στη Διεύθυνση Δασών Ρεθύμνου της Αποκεντρωμένης Διοίκησης Κρήτης, στη χωρική αρμοδιότητα της οποίας υπάγονται οι φυσικοί αυτοί σχηματισμοί.

Μετά τη δημοσίευση της παρούσας, η ως άνω υπηρεσία οφείλει να εκδώσει Δασική Αστυνομική Διάταξη (Δ.Α.Δ.) στην οποία θα αναφέρονται οι απαγορεύσεις και οι κυρώσεις επί των παραβάσεων υποβάθμισης των Προστατευόμενων Φυσικών Σχηματισμών.

Για την τήρηση της παρούσας απόφασης, η Διεύθυνση Δασών Ρεθύμνου συνεπικουρείται από το Δήμο Ανωγείων, τον Φορέα Διαχείρισης Προστατευόμενων Περιοχών Κεντρικής και Ανατολικής Κρήτης, από τα όργανα της Ελληνικής Αστυνομίας και των λοιπών Σωμάτων Ασφαλείας, από τους υπαλλήλους των υπηρεσιών Περιβάλλοντος, από τους δημοτικούς υπαλλήλους, από την Επιτροπή Διαχείρισης του Φυσικού Πάρκου του Ψηλορείτη, που συστάθηκε με απόφαση του Διοικητικού Συμβουλίου του Α.Κ.Ο.Μ.Μ. - ΨΗΛΟΡΕΙΤΗΣ ΑΝΑΠΤΥΞΙΑΚΗ Α.Ε. ΟΤΑ, από τους φύλακες θήρας των Κυνηγετικών Οργανώσεων, από τις Περιβαλλοντικές Οργανώσεις και από κάθε φιλόνομο πολίτη.

Από τις διατάξεις της παρούσας απόφασης δεν προκαλείται δαπάνη σε βάρος του κρατικού προϋπολογισμού.



**ΕΘΝΙΚΟ ΤΥΠΟΓΡΑΦΕΙΟ**  
 Για τεχνικούς λόγους στο σχεδιάγραμμα,  
 από το ηλεκτρονικό αρχείο, έγινε  
 σμίκρυνση κατά ποσοστό **76%**

ΑΠΟΣΤΑΣΙΑΜΑ Φ.Χ. ΓΥΣ με κ.α. 9526/8

Κλίμακα 1: 5000

Ημερομηνία: 10/12/2019

Η Τηλεματάρχης Δασικών Χαρτογραφίσεων

Κεχαμαδάκη Ελευθερία  
 Δασολόγος

ΤΜΗΜΑ 1 εμβαδό: 10635,77 τ.μ

| A/A | X         | Y          |
|-----|-----------|------------|
| 1   | 579831,00 | 3896456,00 |
| 2   | 579850,00 | 3896490,39 |
| 3   | 579846,00 | 3896534,00 |
| 4   | 579838,00 | 3896559,00 |
| 5   | 579813,57 | 3896568,96 |
| 6   | 579786,00 | 3896614,00 |
| 7   | 579760,40 | 3896639,57 |
| 8   | 579730,39 | 3896664,00 |
| 9   | 579737,00 | 3896573,00 |
| 10  | 579747,00 | 3896559,00 |
| 11  | 579792,00 | 3896500,00 |
| 12  | 579804,00 | 3896465,00 |

ΤΜΗΜΑ 2 εμβαδό: 1963,64τ.μ

| A/A | X         | Y          |
|-----|-----------|------------|
| 13  | 580072,00 | 3896365,00 |
| 14  | 580034,00 | 3896367,00 |
| 15  | 580034,00 | 3896385,00 |
| 16  | 580037,00 | 3896422,00 |
| 17  | 580069,34 | 3896420,11 |

ΤΜΗΜΑ 3 εμβαδό: 15433,5 τ.μ

| A/A | X         | Y          |
|-----|-----------|------------|
| 18  | 580118,00 | 3896421,00 |
| 19  | 580126,00 | 3896464,00 |
| 20  | 580165,00 | 3896490,00 |
| 21  | 580225,00 | 3896493,00 |
| 22  | 580268,00 | 3896495,00 |
| 23  | 580292,00 | 3896446,00 |
| 24  | 580297,00 | 3896416,00 |
| 25  | 580244,00 | 3896409,00 |
| 26  | 580209,00 | 3896379,00 |
| 27  | 580160,00 | 3896381,00 |
| 28  | 580134,00 | 3896395,00 |

ΤΜΗΜΑ 4 εμβαδό: 10434,4 τ.μ

| A/A | X         | Y          |
|-----|-----------|------------|
| 29  | 579921,00 | 3896270,00 |
| 30  | 579934,48 | 3896266,22 |
| 31  | 579950,32 | 3896262,27 |
| 32  | 579969,68 | 3896259,88 |
| 33  | 579993,53 | 3896258,66 |
| 34  | 580012,61 | 3896258,31 |
| 35  | 580029,53 | 3896257,22 |
| 36  | 580051,85 | 3896259,39 |
| 37  | 580074,89 | 3896265,86 |
| 38  | 580088,34 | 3896269,61 |
| 39  | 580101,10 | 3896270,52 |
| 40  | 580120,27 | 3896260,98 |
| 41  | 580140,07 | 3896250,03 |
| 42  | 580158,79 | 3896246,07 |
| 43  | 580177,15 | 3896246,78 |
| 44  | 580192,28 | 3896265,86 |
| 45  | 580194,80 | 3896281,33 |
| 46  | 580196,60 | 3896311,56 |
| 47  | 580177,87 | 3896316,96 |
| 48  | 580149,00 | 3896220,00 |
| 49  | 580122,79 | 3896312,29 |
| 50  | 580103,00 | 3896306,00 |
| 51  | 580097,00 | 3896291,00 |
| 52  | 580029,00 | 3896279,00 |
| 53  | 579977,00 | 3896283,00 |
| 54  | 579932,00 | 3896305,00 |
| 55  | 579932,00 | 3896305,00 |

Η απόφαση αυτή να δημοσιευθεί στην Εφημερίδα της Κυβερνήσεως.

Ηράκλειο, 4 Μαΐου 2020

Η Συντονίστρια Αποκεντρωμένης Διοίκησης  
ΜΑΡΙΑ ΚΟΖΥΡΑΚΗ

Αριθμ. 6165 (2)

**Μερική ανάκληση της 2725/13-11-1995 (ΦΕΚ 1045/τ.Δ' /29-11-1995) απόφασης του Περιφερειακού Διευθυντή Ν. Καβάλας περί κήρυξης αναδασωτέας, έκτασης εμβαδού 378,00 τ.μ., στη θέση «Πλατανούδια» της Τοπικής Κοινότητας Ακροποτάμου του Δήμου Παγγαίου της Π.Ε. Καβάλας.**

Ο ΣΥΝΤΟΝΙΣΤΗΣ  
ΑΠΟΚΕΝΤΡΩΜΕΝΗΣ ΔΙΟΙΚΗΣΗΣ  
ΜΑΚΕΔΟΝΙΑΣ - ΘΡΑΚΗΣ

Έχοντας υπόψη:

1. Τις διατάξεις των άρθρων 24 παρ. 1 και 117 παρ. 3 του Συντάγματος.

2. Τις διατάξεις του άρθρου 44 του ν. 998/1979, όπως ισχύει.

3. Τις διατάξεις της παρ. 9 του άρθρου 17 του ν. 3889/2010 (ΦΕΚ 182/τ.Α' /14-10-2010), όπως προστέθηκε με την παρ. 3 άρθρου δεύτερου του ν. 4462/2017 (ΦΕΚ 39/τ.Α' /28-3-2017).

4. Τις διατάξεις των άρθρων 6 και 280 του ν. 3852/2010 (ΦΕΚ 87/τ.Α' /7-6-2010) «Περί Νέας Αρχιτεκτονικής της Αυτοδιοίκησης και της Αποκεντρωμένης Διοίκησης - Πρόγραμμα Καλλικράτης».

5. Τις διατάξεις του ν. 3861/2010 (ΦΕΚ 112/τ.Α' /13-7-2010) «Ενίσχυση της διαφάνειας με την υποχρεωτική ανάρτηση νόμων και πράξεων των κυβερνητικών, διοικητικών και αυτοδιοικητικών οργάνων στο διαδικτυο «Πρόγραμμα Διαύγεια» και άλλες διατάξεις».

6. Τις διατάξεις του ν. 4280/2014 (ΦΕΚ 159/τ.Α' /8-8-2014) «Περιβαλλοντική αναβάθμιση και ιδιωτική πολεοδόμηση - Βιώσιμη ανάπτυξη οικισμών Ρυθμίσεις δασικής νομοθεσίας και άλλες διατάξεις».

7. Τις διατάξεις του άρθρου 56 του ν. 4257/2014 (ΦΕΚ 93/τ.Α' /14-4-2014) «Επείγουσες ρυθμίσεις αρμοδιότητας Υπουργείου Εσωτερικών».

8. Τις διατάξεις των άρθρων 28 και 28Α του ν. 4325/2015 (ΦΕΚ 47/τ.Α7' /11-5-2015) «Εκδημοκρατισμός της διοίκησης - Καταπολέμηση Γραφειοκρατία και Ηλεκτρονική Διακυβέρνηση. Αποκατάσταση αδικιών και άλλες διατάξεις».

9. Την αριθμ. 14138/15-5-2017 απόφαση του Υπουργού Εσωτερικών (ΦΕΚ 250/τ.Υ.Ο.Δ.Δ/26-5-2017 - ΑΔΑ: ΩΩ09465Ω07-ΗΜΞ) για τον διορισμό του Συντονιστή της Αποκεντρωμένης Διοίκησης Μακεδονίας - Θράκης.

10. Τις διατάξεις του π.δ. 142/2010 (ΦΕΚ 235/τ.Α' /27-12-2010), «Οργανισμός της Αποκεντρωμένης Διοίκησης Μακεδονίας - Θράκης».

11. Τις αριθμ. 153373/441/22-2-2017 (ΑΔΑ: 61ΤΗ4653Π8-Ω7Θ) και 158577/1580/4-7-2017 (ΑΔΑ: Ψ1Ρ74653Π8-Ω1Ω) εγκυκλίου του Αναπληρωτή Υπουργού Περιβάλλοντος και Ενέργειας.

12. Την αριθμ. 2725/13-11-1995 (ΦΕΚ 1045/τ.Δ' /29-11-1995) απόφαση του Περιφερειακού Διευθυντή Ν. Καβάλας «Κήρυξη αναδασωτέας έκτασης κοινόχρηστης δασικής στην θέση "Πλατανούδια" Κοινότητας Ακροποτάμου Ν. Καβάλας».

13. Τις αριθμ. 13197/17-2-2015, 58255/4-9-2017 και 21638/11-4-2018 διαταγές της Γενικής Διεύθυνσης Δασών και Αγροτικών Υποθέσεων της Αποκεντρωμένης Διοίκησης Μακεδονίας - Θράκης.

14. Την αριθμ. 21840/30-10-2017 (ΑΔΑ: ΩΓ2ΘΟΡ1Υ-ΞΨ8) απόφαση του Διευθυντή Δασών Καβάλας «Ανάρτηση των δασικών χαρτών του υπολοίπου των Δήμων Καβάλας και Παγγαίου, ήτοι 1) Δ.Κ. Ζυγού, 2) Φιλίππων (Δ.Κ. Κρηνίδων, Τ.Κ. Φιλίππων, Τ.Κ. Λυδίας, Τ.Κ. Πολυστύλου), 3) Δ.Κ. Καρβάλης, 4) Τ.Κ. Αμυγδαλέων, 5) Τ.Κ. Κορυφών, 6) Τ.Κ. Κρουονερίου, 7) Τ.Κ. Αιμνίων, 8) Τ.Κ. Παλαιάς Καβάλας, 9) Τ.Κ. Πολυτέρου, 10) Τ.Κ. Χαλκερού, 11) Νικήσιανης (Δ.Κ. Νικήσιανης, Τ.Κ. Γεωργιανής), 12) Τ.Κ. Ακροποτάμου, 13) Τ.Κ. Αμισιανών, 14) Τ.Κ. Αντιφιλίππων, 15) Τ.Κ. Αυλής, 16) Τ.Κ. Δωματίων, 17) Τ.Κ. Ελαιοχωρίου, 18) Τ.Κ. Κηπίων, 19) Τ.Κ. Κοκκινοχώματος, 20) Τ.Κ. Μελισσοκομείου, 21) Τ.Κ. Μεσιάς, 22) Τ.Κ. Μεσορόπης, 23) Τ.Κ. Μουσθένης, 24) Τ.Κ. Μυρτοφύτου, 25) Ορφανού (Τ.Κ. Ορφανίου, Τ.Κ. Γαλιψού, Τ.Κ. Κάριανης, Τ.Κ. Οφρυνίου), 26) Τ.Κ. Παλαιοχωρίου, 27) Τ.Κ. Πλατανότοπου, 28) Τ.Κ. Ποδοχωρίου, 29) Τ.Κ. Σιδηροχωρίου, 30) Τ.Κ. Φωλέας, 31) Τ.Κ. Χρυσοκάστρου της Περιφερειακής Ενότητας Καβάλας και πρόσκληση για υποβολή αντιρρήσεων κατά του περιεχομένου τους.

15. Την αριθμ. 3799/27-2-2020 εισήγηση-αναφορά του Δασαρχείου Καβάλας.

16. Την αριθμ. 3906/19-3-2020 εισήγηση-αναφορά της Διεύθυνσης Δασών Καβάλας, αποφασίζουμε:

Ανακαλούμε μερικώς, σύμφωνα με τις διατάξεις του άρθρου 44 του ν. 998/1979, όπως τροποποιήθηκε και ισχύει, την αριθμ. 2725/13-11-1995 (ΦΕΚ 1045/τ.Δ' /29-11-1995) απόφαση του Περιφερειακού Διευθυντή Ν. Καβάλας, με την οποία κηρύχθηκε ως αναδασωτέα έκταση, επιφάνεια 12,237 στρεμμάτων, για έκταση εμβαδού 378,00 τ.μ., στην δασική θέση «Πλατανούδια» της Τοπικής Κοινότητας Ακροποτάμου του Δήμου Παγγαίου της Π.Ε. Καβάλας.

Η εν θέματι έκταση, εμβαδού, 378,00 τ.μ., σύμφωνα με το δασικό χάρτη της Τ.Κ. Ακροποτάμου του Δήμου Παγγαίου, που αναρτήθηκε με την υπό στοιχείο [14] απόφαση του Διευθυντή Δασών Καβάλας, κατατάχθηκε στην κατηγορία ΑΑ (Άλλης μορφής το έτος 1945 - Άλλης μορφής κατά τον πρόσφατο ορθοφωτοχάρτη) (ΚΑΤΗΓΟΡΑΛ DX) και ΑΝ (έκταση κηρυγμένη ως αναδασωτέα) (ΚΑΤΗΓΟΡΑΛ 2) και συνεπώς δεν αποτελούσε ούτε αποτελεί δάσος ή δασική έκταση, σύμφωνα με την φωτοερμηνεία των παλαιότερων και των πρόσφατων αεροφωτογραφιών.

Η αναφερόμενη επιφάνεια, με Κωδικό Αριθμό DKA 2100501284 ορίζεται με στοιχεία [1,2,3,4,1] και τις αντίστοιχες συντεταγμένες, όπως αυτές αποτυπώνονται στο

επισυναπτόμενο τοπογραφικό διάγραμμα, κλίμακα 1:200, το οποίο περιέχει απόσπασμα προσανατολιστικού χάρτη σε κλίμακα 1:50000.

Κατά της παρούσας απόφασης επιτρέπεται άσκηση αίτησης ακύρωσης στο Τριμελές Διοικητικό Εφετείο Θεσσαλονίκης (άρθρο 47 του ν. 3900/2010, ΦΕΚ 213/τ.Α'/2010) εντός προθεσμίας εξήντα (60) ημερών, αρχόμενη από την επόμενη της δημοσίευσής της (άρθρο 46 του π.δ. 18/1989).

Επίσης, κατά της παρούσας απόφασης επιτρέπεται υποβολή αίτησης ανάκλησης ή τροποποίησης, προς τον οικείο Συντονιστή Αποκεντρωμένης Διοίκησης Μακεδονίας - Θράκης από οποιονδήποτε έχει έννομο συμφέρον, σύμφωνα με τις διατάξεις της παρ. 3 του άρθρου 35 του ν. 4280/2014 και της παρ. 4 του άρθρου 44 του ν. 998/1979, όπως ισχύει.

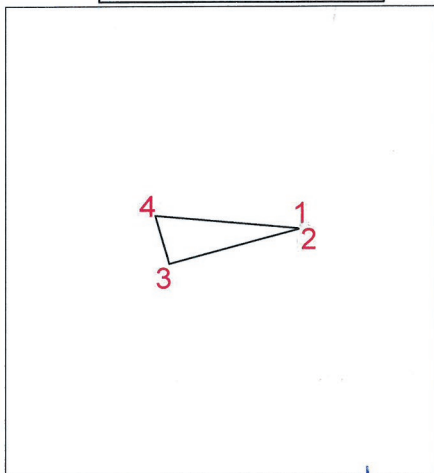
Με την απόφαση αυτή δεν προκαλείται δαπάνη σε βάρος του κρατικού προϋπολογισμού.

ΑΠΟΚΕΝΤΡΩΜΕΝΗ ΔΙΟΙΚΗΣΗ  
 ΜΑΚΕΔΟΝΙΑΣ-ΘΡΑΚΗΣ  
 ΓΕΝΙΚΗ Δ/ΝΣΗ ΔΑΣΩΝ ΚΑΙ ΑΓΡΟΤΙΚΩΝ  
 ΥΠΟΘΕΣΕΩΝ  
 Δ/ΝΣΗ ΣΥΝΤ/ΣΜΟΥ ΚΑΙ ΕΠΙΘ/ΣΗΣ ΔΑΣΩΝ  
 Δ/ΝΣΗ ΔΑΣΩΝ Ν.ΚΑΒΑΛΑΣ  
 ΔΑΣΑΡΧΕΙΟ ΚΑΒΑΛΑΣ

ΜΕΡΙΚΗ ΑΝΑΚΛΗΣΗ ΤΗΣ ΑΡ. 2725/13-11-1995 (ΦΕΚ Δ 1045/29-11-1995)  
 ΑΠΟΦΑΣΗΣ ΝΟΜΑΡΧΗ ΚΑΒΑΛΑΣ ΓΙΑ ΕΚΤΑΣΗ ΕΜΒΑΔΟΥ  
 378,00 Τ.Μ. ΣΤΗΝ ΘΕΣΗ "ΠΛΑΤΑΝΟΥΔΙΑ" ΤΗΣ Τ.Κ. ΑΚΡΟΠΟΤΑΜΟΥ,  
 ΤΟΥ ΔΗΜΟΥ ΠΑΓΓΑΙΟΥ, ΤΗΣ Π.Ε. ΚΑΒΑΛΑΣ

ΤΟΠΟΓΡΑΦΙΚΟ ΔΙΑΓΡΑΜΜΑ  
 ΚΛΙΜΑΚΑ 1:200

ΕΜΒΑΔΟΝ = 378,00 Τ.Μ.

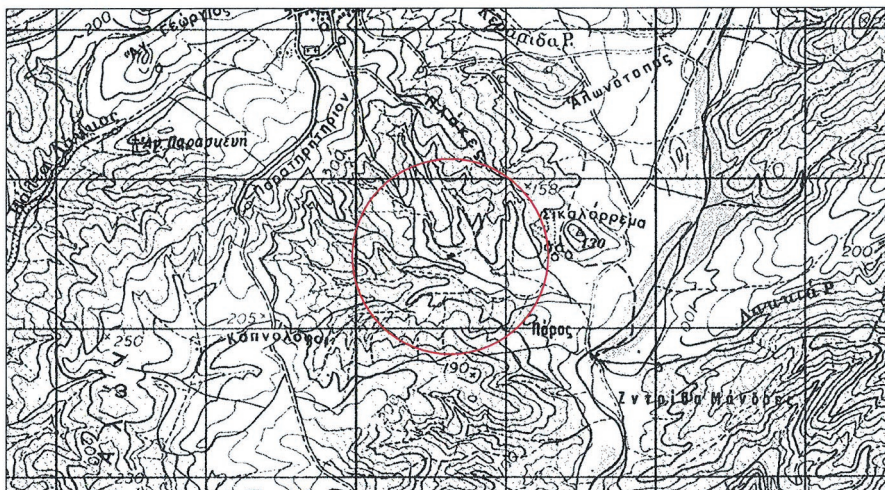


- 1.X=503822,350 Y=4513279,081
- 2.X=503822,728 Y=4513278,779
- 3.X=503779,534 Y=4513267,237
- 4.X=503774,958 Y=4513283,221

**ΕΘΝΙΚΟ ΤΥΠΟΓΡΑΦΕΙΟ**  
 Για τεχνικούς λόγους στο σχεδιάγραμμα,  
 από το ηλεκτρονικό αρχείο, έγινε  
 σμίκρυνση κατά ποσοστό **79%**

Το παρόν αποτελεί αναπόσπαστο μέρος της υπ' αριθ. 6165/29.4.2020  
 απόφασης του Συντονιστή Αποκεντρωμένης Διοίκησης Μακεδονίας Θράκης

ΧΑΡΤΗΣ ΠΡΟΣΑΝΑΤΟΛΙΣΜΟΥ  
 ΚΛΙΜΑΚΑ 1:50000



|   |   |  |  |
|---|---|--|--|
| <p>ΘΕΣΣΑΛΟΝΙΚΗ 21/4/2020<br/>       Ο ΣΥΝΤΟΝΙΣΤΗΣ ΤΗΣ<br/>       ΑΠΟΚΕΝΤΡ. ΔΙΟΙΚΗΣΗΣ<br/>       ΜΑΚΕΔΟΝΙΑΣ-ΘΡΑΚΗΣ</p> <p><i>[Signature]</i><br/>       Δρ. ΙΩΑΝΝΗΣ ΣΑΒΒΑΣ</p> | <p>ΚΑΒΑΛΑ 21/4/2020,<br/>       ΜΕ ΕΝΤΟΛΗ ΣΤΑ Δ.Μ.Θ.<br/>       Ο ΔΙΕΥΘΥΝΤΗΣ ΔΑΣΩΝ<br/>       Ν. ΚΑΒΑΛΑΣ</p> <p><i>[Signature]</i><br/>       ΙΩΑΝΝΗΣ ΚΑΠΕΤΑΝΓΙΑΝΝΗΣ<br/>       ΔΑΣΟΛΟΓΟΣ ΜΕ Α' ΒΑΘΜΟ</p> | <p>ΚΑΒΑΛΑΣ 21/4/2020<br/>       ΜΕ ΕΝΤΟΛΗ ΣΤΑ Δ.Μ.Θ.<br/>       Η ΔΑΣΑΡΧΗΣ ΚΑΒΑΛΑΣ</p> <p><i>[Signature]</i><br/>       ΖΩΗ ΓΕΩΡΓΟΥΣΗ<br/>       ΔΑΣΟΛΟΓΟΣ ΜΕ Α' ΒΑΘΜΟ</p> | <p>ΚΑΒΑΛΑ 21/4/2020<br/>       Η ΣΥΝΤΑΚΤΡΙΑ</p> <p><i>[Signature]</i><br/>       ΕΙΡΗΝΗ ΓΚΟΥΝΤΑΡΑ<br/>       ΔΑΣΟΛΟΓΟΣ ΜΕ Α' ΒΑΘΜΟ</p> |
|---|---|--|--|

Η απόφαση αυτή να δημοσιευθεί στην Εφημερίδα της Κυβερνήσεως.

Θεσσαλονίκη, 29 Απριλίου 2020

Ο Συντονιστής Αποκεντρωμένης Διοίκησης

ΙΩΑΝΝΗΣ ΣΑΒΒΑΣ