



CRINNO – EMERIC

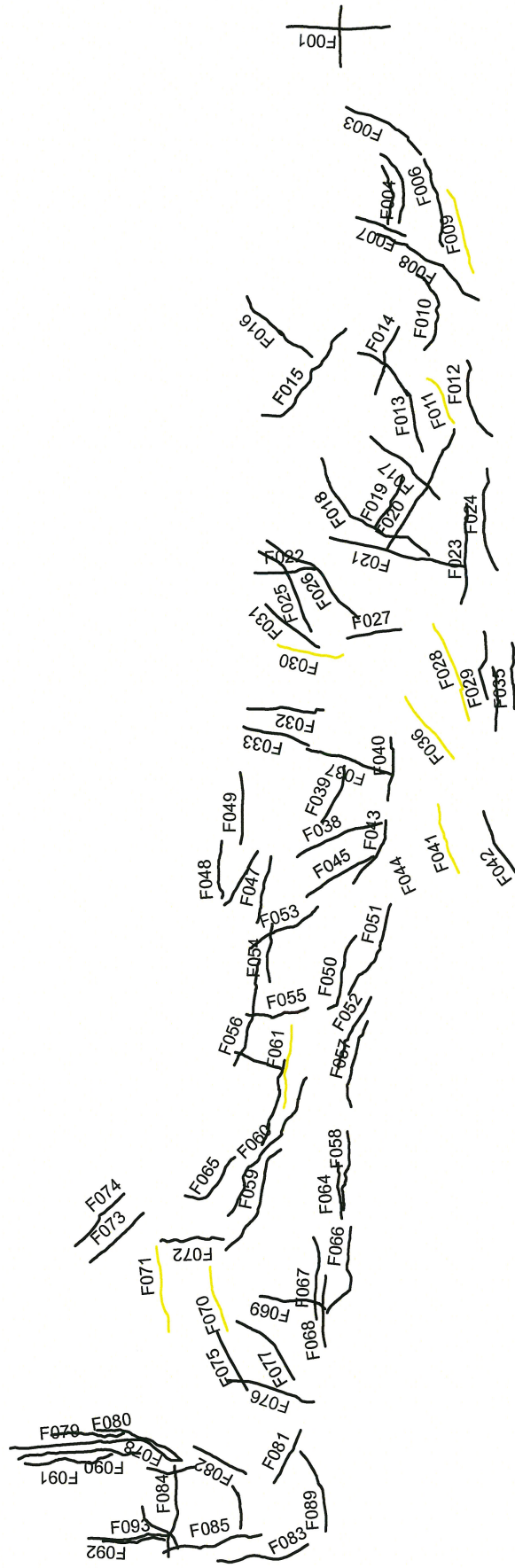
I.M.S. – ITE

ΔΡ. 7 : Αξιολόγηση Επιφανειακών Ρηγμάτων της Κρήτης σε σχέση με την Πιθανότητα Σεισμικού Κινδύνου

Συμμετέχοντες: ΜΦΙΚ, ΙΜΣ-ΙΤΕ

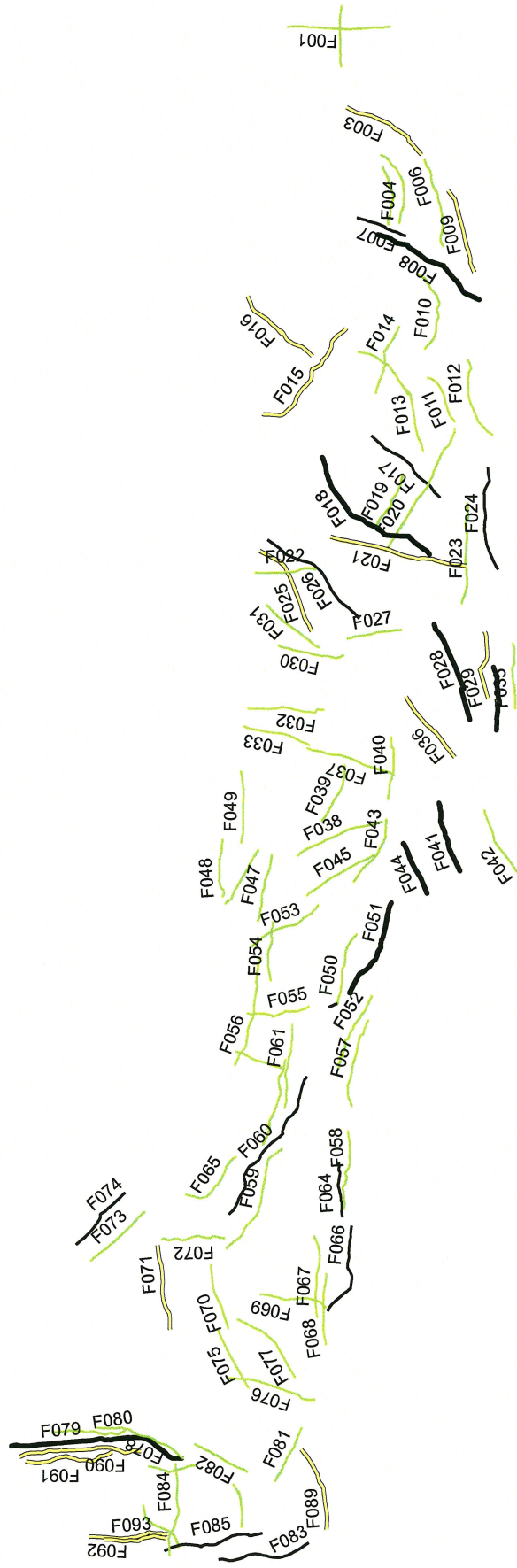
Παραδοτέα:

- Χάρτης Κατανομής και Αξιολόγησης επιφανειακών ρηγμάτων της Κρήτης.



**ρήγματα
ΧΑΡΑΚΤΗΡΑΣ**

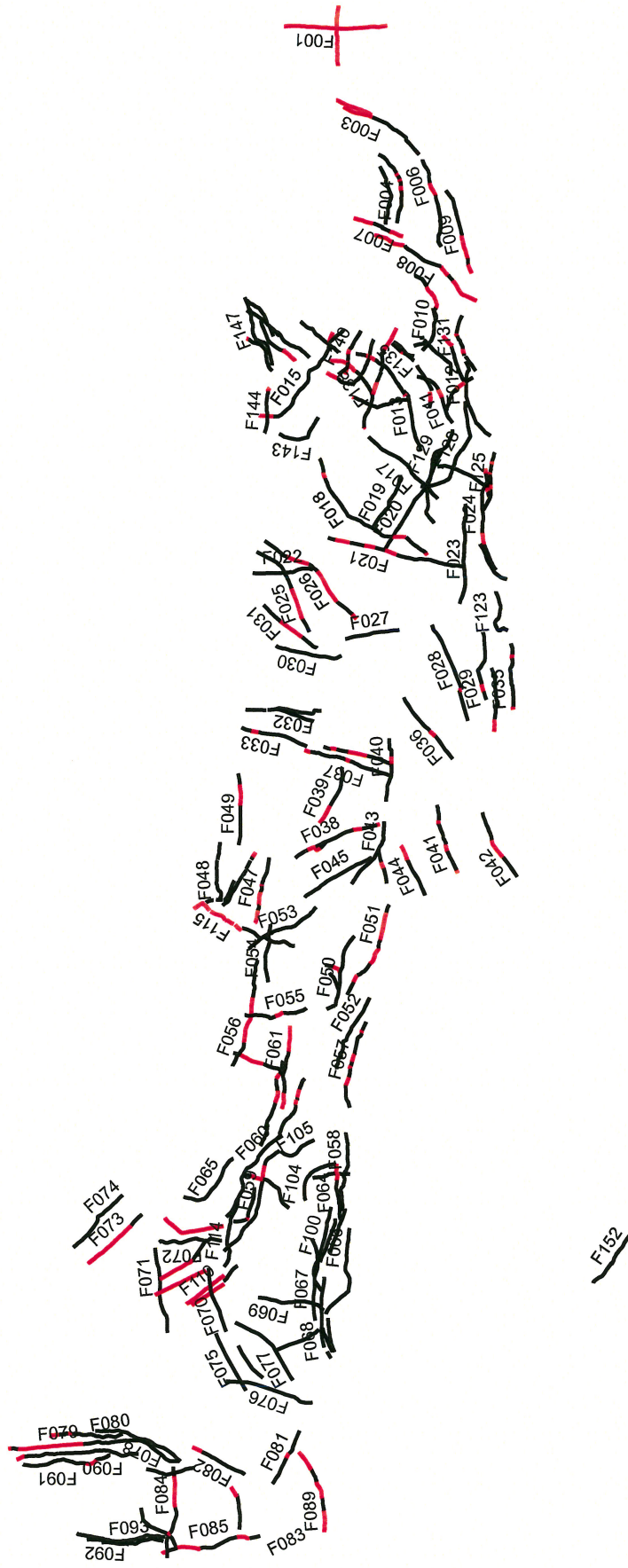
- Άγνωστο
- Κανονικό



ρήγματα

ΤΑΞΙΝΟΜΗΣΗ

- ΑΒΕΒΑΙΑ ΕΝΕΡΓΑ
- ΑΝΕΝΕΡΓΑ/ΓΕΩΛΟΓΙΚΑ
- ΕΝΕΡΓΑ
- ΠΙΘΑΝΑ ΕΝΕΡΓΑ



ρήγματα
Ορατότητα
 — Μη ορατά
 — Ορατά