






















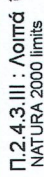











	Όρια Δήμου Municipality limits		Όρια δήμων Neighbouring municipalities limits		Όρια Δημοτικών Διαμερισμάτων Community limits		Όρια Σχεδίου πόλης 1987 Town-plan boundaries 1987		Όρια εγκατεμένου σχεδίου 1982 Town-plan limits 1982		Όρια Οικισμού προ του '23 Limits of pre-1923 settlement		Όρια Συνοικίας District limits		Όρια Γειτονιάς Neighborhood limits		Κεντρικές λειτουργίες πόλης Central Services		Τοπικό κέντρο Συνοικίας-Γειτονιάς Local center of district-neighborhood		Ελεύτερη λεωφόρος / Εθνικό δίκτυο Motorway		Αρτηρία / Πρωτεύον επαρχ. δίκτυο Arterial Street		Συλλεκτήρια / Δευτερεύον επαρχ. δίκτυο Collector Street		Δημοτικές οδοί Municipal roads		Λοιποί ασφαλτ. δρόμοι Asphalt roads		Λοιποί χωματόδρομοι Unsurfaced roads		Μη θεομορφετημένοι Οικισμοί Non-registered settlements		Γενική κατοικία Mixed residential area		Περιοχή επέκτασεων Expansion area		Τουρισμός - Αναψυχή Tourism - Recreation		Ιδιαίτερες Χρήσεις Special uses		Εκπαίδευση Education		Νηπιαγωγείο Nursery		Δημοτικό Primary		Γυμνάσιο Junior secondary		Λύκειο Senior secondary		Μεταλυκειακά κέντρα Post lyceum educational centers
	Όρια Δήμου Municipality limits		Όρια δήμων Neighbouring municipalities limits		Όρια Δημοτικών Διαμερισμάτων Community limits		Όρια Σχεδίου πόλης 1987 Town-plan boundaries 1987		Όρια εγκατεμένου σχεδίου 1982 Town-plan limits 1982		Όρια Οικισμού προ του '23 Limits of pre-1923 settlement		Όρια Συνοικίας District limits		Όρια Γειτονιάς Neighborhood limits		Κεντρικές λειτουργίες πόλης Central Services		Τοπικό κέντρο Συνοικίας-Γειτονιάς Local center of district-neighborhood		Ελεύτερη λεωφόρος / Εθνικό δίκτυο Motorway		Αρτηρία / Πρωτεύον επαρχ. δίκτυο Arterial Street		Συλλεκτήρια / Δευτερεύον επαρχ. δίκτυο Collector Street		Δημοτικές οδοί Municipal roads		Λοιποί ασφαλτ. δρόμοι Asphalt roads		Λοιποί χωματόδρομοι Unsurfaced roads		Μη θεομορφετημένοι Οικισμοί Non-registered settlements		Γενική κατοικία Mixed residential area		Περιοχή επέκτασεων Expansion area		Τουρισμός - Αναψυχή Tourism - Recreation		Ιδιαίτερες Χρήσεις Special uses		Εκπαίδευση Education		Νηπιαγωγείο Nursery		Δημοτικό Primary		Γυμνάσιο Junior secondary		Λύκειο Senior secondary		Μεταλυκειακά κέντρα Post lyceum educational centers

Σύμβολο	Όνομα	Περιγραφή
	Αλιευτικό καταφύγιο	Fisheries installations
	Τριγωνομετρικά Σημεία	Benchmarks
	Δίκτυο που κατασκευάστηκε	Constructed network
	Δίκτυο α' φάσης που δεν κατασκευάστηκε	A' Phase network - not constructed
	Δίκτυο β' φάσης	B' Phase network
	Δίκτυο γ' φάσης	C Phase network
	Δεξαμενές Αρδευτικού	Water tanks
	Δίκτυο Ύδρευσης Παλαικάστρου	Palaiakastro drinking water network
	Ιχθυοκαλλιέργειες	Artificial Fisheries
	Αιολικά Πάρκα	Wind Mills
	Περιοχές ακατάλληλες για δόμηση	Non - urban areas
	Αξιόλογα Αρχιτεκτονικά Σύνολα	Important buildings
	Ακτογραμμή	Shoreline
	Ποτάμια	Rivers
	Ισούμεις	Contours
	Ζώνη προστασίας πολιτιστικής κληρονομιάς	Cultural heritage protection zone
	Αστικές πηγές ρύπανσης	Urban pollution sources
	Βιομηχανικές πηγές ρύπανσης	Industrial pollution sources
	Αγροτικές πηγές ρύπανσης	Rural pollution sources

Ζώνες προστασίας

	<p>Π.2.4.1 : Ζώνη αρδευόμενης Γεωργικής γης</p> <p>Protected fertile agricultural land zone</p>
	<p>Π.2.4.2 : Ζώνη προστασίας τοπίου</p> <p>Protected landscape zone</p>
	<p>Π.2.4.3 : Ζώνες περιοχής δικτύου NATURA</p> <p>Π.2.4.3.1 : Ζώνη προστασίας Δασών</p> <p>Protected woodland zone</p>
	<p>Π.2.4.3.II : Υδρολογική λεκάνη Βάι</p> <p>Vai hydrological basin</p>
	<p>Όρια NATURA 2000</p> <p>NATURA 2000 limits</p>
	<p>Νέες ζώνες</p> <p>New limits</p>
	<p>Παλιές ζώνες</p> <p>Old limits</p>
	<p>Π.2.4.4 : Προτεινόμενες ζώνες ΠΕΡΠΟ</p> <p>Proposed PERPO area</p>
	<p>Π.2.4.5 : Παραλιακή Ζώνη προστασίας</p> <p>Shoreline protection zone</p>
	<p>Π.2.4.6 : Ζώνη προστασίας ρεμάτων</p> <p>Streams protection zone</p>
	<p>Π.2.4.7 : Υγρότοποι</p> <p>Wetlands</p>
	<p>Π.2.4.8 : Ζώνες προστασίας υγρότοπων</p> <p>Protected Wetland zone</p>
	<p>Π.2.5.1 : Καταφύγιο άγριας ζωής</p> <p>Wildlife protection zone</p>
	<p>Π.2.5.2 : Αρχαιολογικοί χώροι</p> <p>Archeological sites</p>

ΔΗΜΟΚΡΑΤΙΑ


μεταμεταξύ των κρητών

...ΤΙ ΕΠΙΒΑΛΛΟΝΤΟΣ

ΚΑΙ ΧΡΟΤΑΕΙΑΣ

Το παρόν συνοδεύει

r η με αρ. πρωτ... 6945/09
 Α Γνωστούντων Γω.ρ. Νέζ.υ.



ΒΑΣΙΛΕΙΟΣ Κ. ΔΕΣΠΟΤΑΚΗΣ
ΔΙΠΛ. ΑΓΡΟΝ. ΤΟΠΟΓΡΑΦΟΣ ΜΗΧ/ΚΟΣ
ΜΕΛΟΣ Τ.Ε.Ε. ΑΡ. ΜΗΤΡΑΚΟΥ 41552
ΜΑΣΤΡΑΧΑΛΑ Τ.Α.Μ. / FAX 0810-332705
712 02 ΗΡΑΚΛΕΙΟ - ΚΡΗΤΗΣ